

IZMJENE I DOPUNE REGULACIONOG PLANA POSLOVNA ZONA "ŠIP" M 1:500






Izgradnja sportskog i dječjeg igrališta na parcelama k.č.br. 657/6 i 660/1 K.O. Sarajevo VI

IZVOD IZ IZMJENA I DOPUNA REGULACIONOG PLANA POSLOVNA ZONA "ŠIP" ("Službene novine Kantona Sarajevo", br.: 11/01, 2/07, 28/07, 31/07, 40/08, 4/09, 1/10, 18/11, 24/11, 16/13, 41/13, 1/14, 44/15, 23/17, 33/18, 49/19, 51/19)


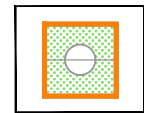


URBANISTIČKO RJEŠENJE

RAZMJEŠTAJ, NAMJENA I SPRATNOST OBJEKTA

LEGENDA :

-  GRANICA OBUHVATA IZMJENA I DOPUNA REGULACIONOG PLANA ("Službene novine Kantona Sarajevo", br. 11/01, 2/07)
-  GRANICA OBUHVATA IZMJENA I DOPUNA REGULACIONOG PLANA ("Službene novine Kantona Sarajevo", br. 15/22)
Izgradnja sportskog i dječjeg igrališta na parcelama k.č.br. 657/6 i 660/1 K.O. Sarajevo VI
-  REGULACIONA LINIJA GRAĐEVINSKE PARCELE
-  GRAĐEVINSKA LINIJA PLANIRANIH OBJEKATA
-  **SP1M** POSTOJEĆI STAMBENI I POSLOVNI OBJEKTI KOJI SE ZADRŽAVAJU (Uz mogućnost rekonstrukcije i redizajna na osnovu Odluke o provođenju plana)

PLANIRANI OBJEKTI :

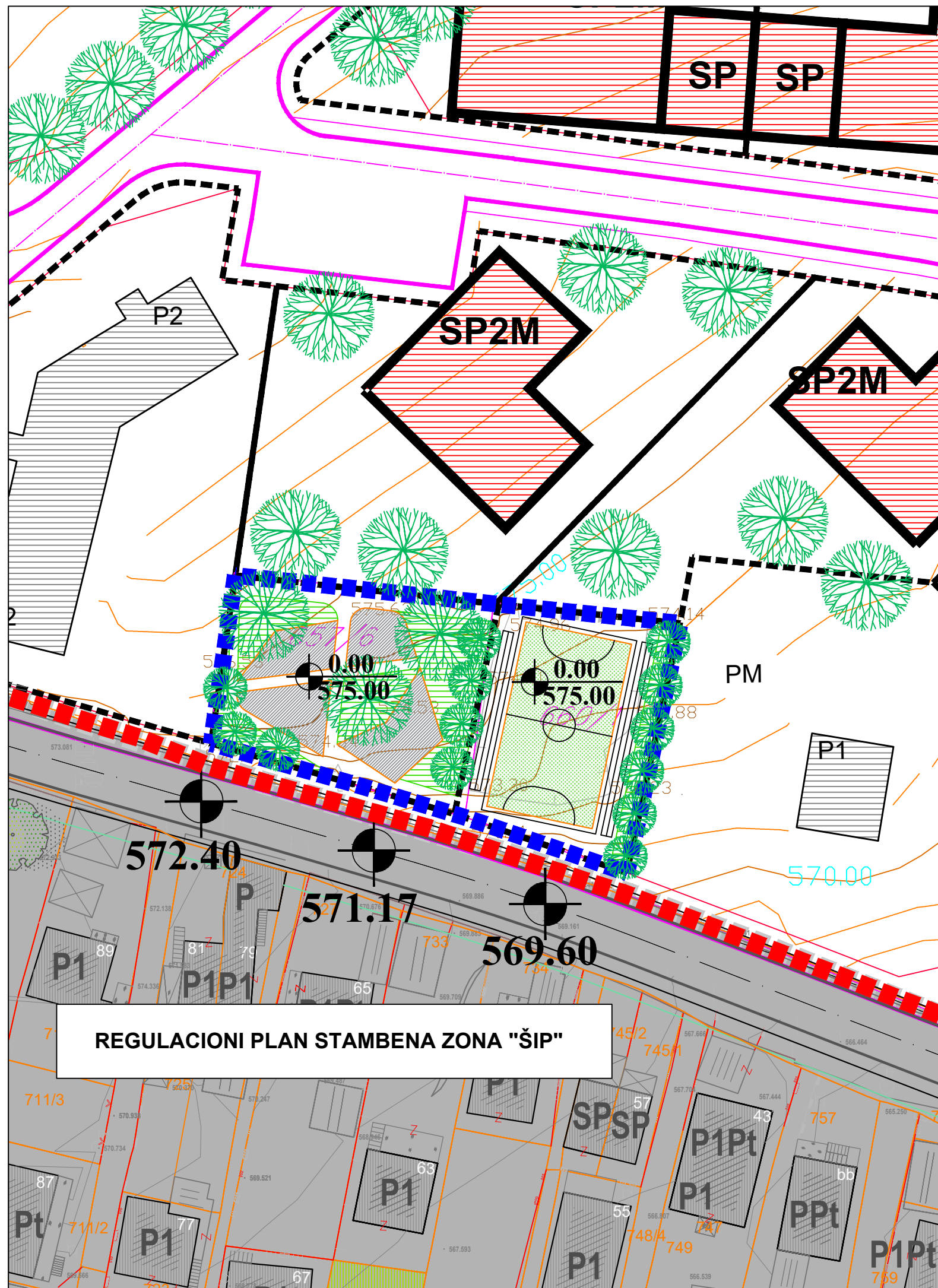
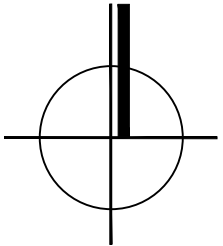
-  **SP3M** STAMBENO-POSLOVNI
-  SPORTSKI TERENI
-  TERENI ZA REKREACIJU
-  ZELENE POVRŠINE (zastupljene kroz sve tri vegetacione staže)

TRASE INFRASTRUKTURNIH SISTEMA :

-  NASELJSKE SAOBRAĆAJNICE

STABILNOST TERENA :

-  STABILAN TEREN



REGULACIONI PLAN STAMBENA ZONA "ŠIP"

ZAVOD ZA PLANIRANJE RAZVOJA KANTONA SARAJEVO



NARUČILAC:	NAČELNIK OPĆINE CENTAR SARAJEVO	RAZMJERA:	DIMENZIJA (cm):
ELABORAT:	IZMJENE I DOPUNE REGULACIONOG PLANA POSLOVNA ZONA "ŠIP"	1:500	A3
FAZA:	URBANIZAM	DATUM:	BROJ PRILOGA:
SADRŽAJ:	URBANISTIČKO RJEŠENJE RAZMJEŠTAJ, NAMJENA I SPRATNOST OBJEKTA	IX, 2022.	5A.