

# IZMJENA I DOPUNA REGULACIONOG PLANA GRADSKI PARK "BETANIJA"

## KONCEPT PROSTORNE ORGANIZACIJE





1 : 2500

### LEGENDA

-  Granica obuhvata Plana
-  Primarna gradska saobraćajnica
-  Planirane saobraćajnice
-  Tramvaj
-  Saobraćaj u mirovanju
-  Terminal JGS
-  Stajalište JGS
-  Benzinska stanica

### KONCEPT PROSTORNOG UREĐENJA

#### Parkovno - pejzažni elementi

-  Visoka vegetacija ( šumske površine i voćnjaci )
-  Arboretum
-  Jezero
-  Uređene površine sa elementima sve tri etaže / travno cvjetne prirodno i hortikulturno oblikovane površine, nisko zelenilo, visoko zelenilo /

### Elementi arhitektonske kompozicije

-  Postojeći objekti koji se zadržavaju
-  Ulazi
-  Ulazni punkt - komercijalni sadržaji
-  Ulazni punkt - informacijski punkt sa upravnom zgradom
-  Staklena bašta
-  Površine za igru i rekreaciju
-  Otvorena scena sa gledalištem
-  Muzejski prostor sa otvorenom scenom
-  Umjetnički paviljoni
-  Ugostiteljski sadržaj
-  Površine za igru djece
-  Površine za slobodno korištenje
-  Staza za koturaljke
-  Spomen obilježje
-  Odmorište
-  Biciklistička staza
-  Trim staza
-  Golf igralište
-  Katoličko sveučilište
-  Groblje
-  Građevinska linija
-  Regulaciona linija
-  Građevinska parcela- džamija Kromolj
-  U.P. Ulazni kompleks "Gradski park Betanija" (Službene Novine Kantona Sarajevo 2/09)

