








REGULACIONI PLAN STAMBENO NASELJE "GREEN BUILDING RESORT" POLJINE

RAZMJEŠTAJ, NAMJENA I SPRATNOST OBJEKATA M 1:1000

LEGENDA:

-  GRANICA OBUHVATA
-  GRANICE KATASTARSKIH PARCELA
-  REGULACIONA LINIJA
-  REGULACIONA LINIJA GRAĐEVINSKE PARCELE
-  MAX. GRAĐEVINSKA LINIJA OBJEKATA /PODRUM I SUTEREN/
-  MAX. GRAĐEVINSKA LINIJA OBJEKATA /PRIZEMLJE/
-  MAX. GRAĐEVINSKA LINIJA OBJEKATA /ETAŽE/

 **SP1** SPRATNOST OBJEKATA

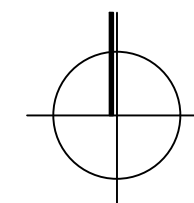
 STAMBENI OBJEKTI

 CENTRALNI SADRŽAJI

 OZELENJENI KROV PODRUMSKE
ETAŽE

 UREĐENE ZELENE POVRŠINE

 SAOBRAĆAJNE POVRŠINE



ZAVOD ZA PLANIRANJE RAZVOJA KANTONA SARAJEVO



NARUČILAC:	NAČELNIK OPĆINE CENTAR		
ELABORAT:	REGULACIONI PLAN STAMBENO NASELJE "GREEN BUILDING RESORT" POLJINE		
FAZA:	URBANIZAM	RAZMJERA:	DIMENZIJA (cm):
		1:1000	A3
SADRŽAJ:	RAZMJEŠTAJ, NAMJENA I SPRATNOST OBJEKATA	DATUM:	BROJ PRILOGA:
		oktobar/listopad 2021.	6.